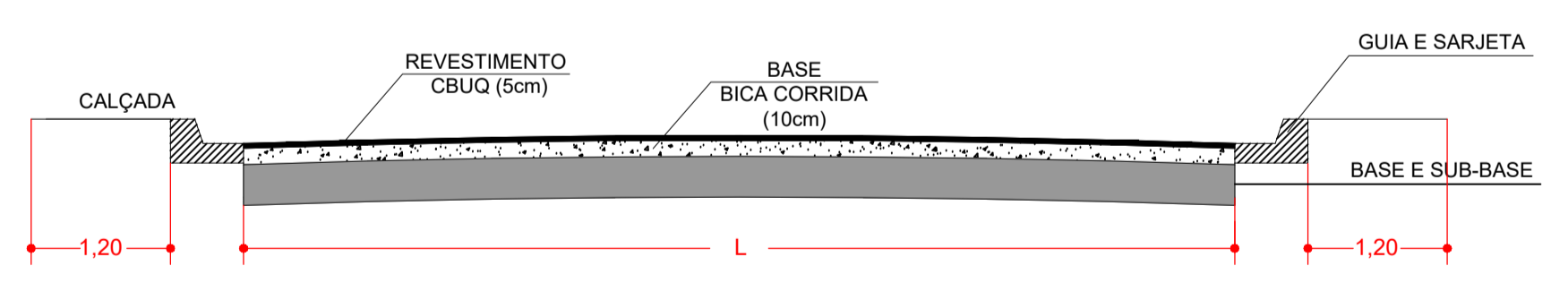


LEGENDA

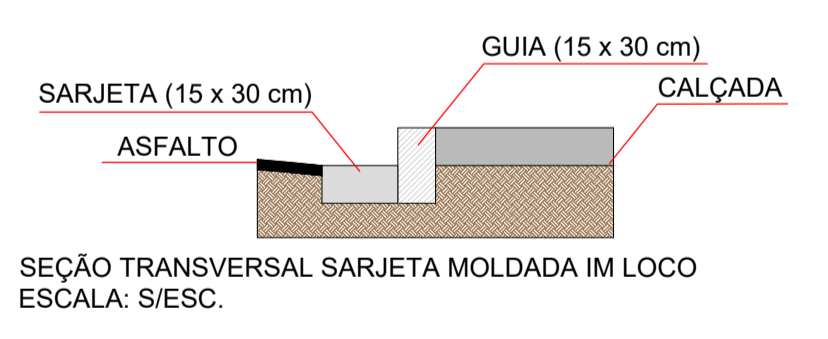
■ TRECHO DE PAVIMENTAÇÃO

MAPA - MUNICÍPIO DE SARAPUÍ

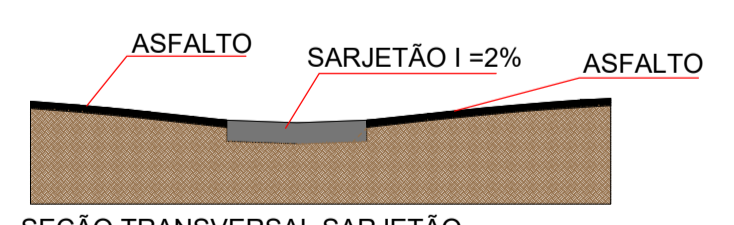
SITUAÇÃO:



SEÇÃO TRANSVERSAL
ESCALA: S/ESC.



SEÇÃO TRANSVERSAL SARJETA MOLDADA IM LOCO
ESCALA: S/ESC.



SEÇÃO TRANSVERSAL SARJETÃO
ESCALA: S/ESC.

RUA	ÁREA	COMPRIMENTO
R. DR. CERQUEIRA CÉSAR	757,40 m ²	138,00 m
R. DR. JÚLIO PRESTES	600,60 m ²	91,00 m

TÍTULO: PROJETO INFRAESTRUTURA		FOLHA: ÚNICA
OBRA: PAVIMENTAÇÃO ASFÁLTICA		
LOCAL: Rua Dr. Cerqueira César e Rua Dr. Julio Prestes		
CIDADE: Sarapuí / SP		
PROPRIETÁRIO: PREFEITURA MUNICIPAL DE SARAPUÍ		
ESCALA: S/ESC.	DATA: JANEIRO / 2019	
PREFEITO MUNICIPAL WELLINGTON MACHADO DE MORAES		
ÁREAS (m ²):		
<ul style="list-style-type: none"> Rua Dr. Cerqueira César..... 757,40 Rua Dr. Julio Prestes..... 600,60 		
DIRETOR DE OBRAS, VIAÇÃO E URBANISMO Eng.: RUBENS REIS GONÇALVES JR. CREA: 0600832595		
ÁREA TOTAL = 1.358,00 m ²		